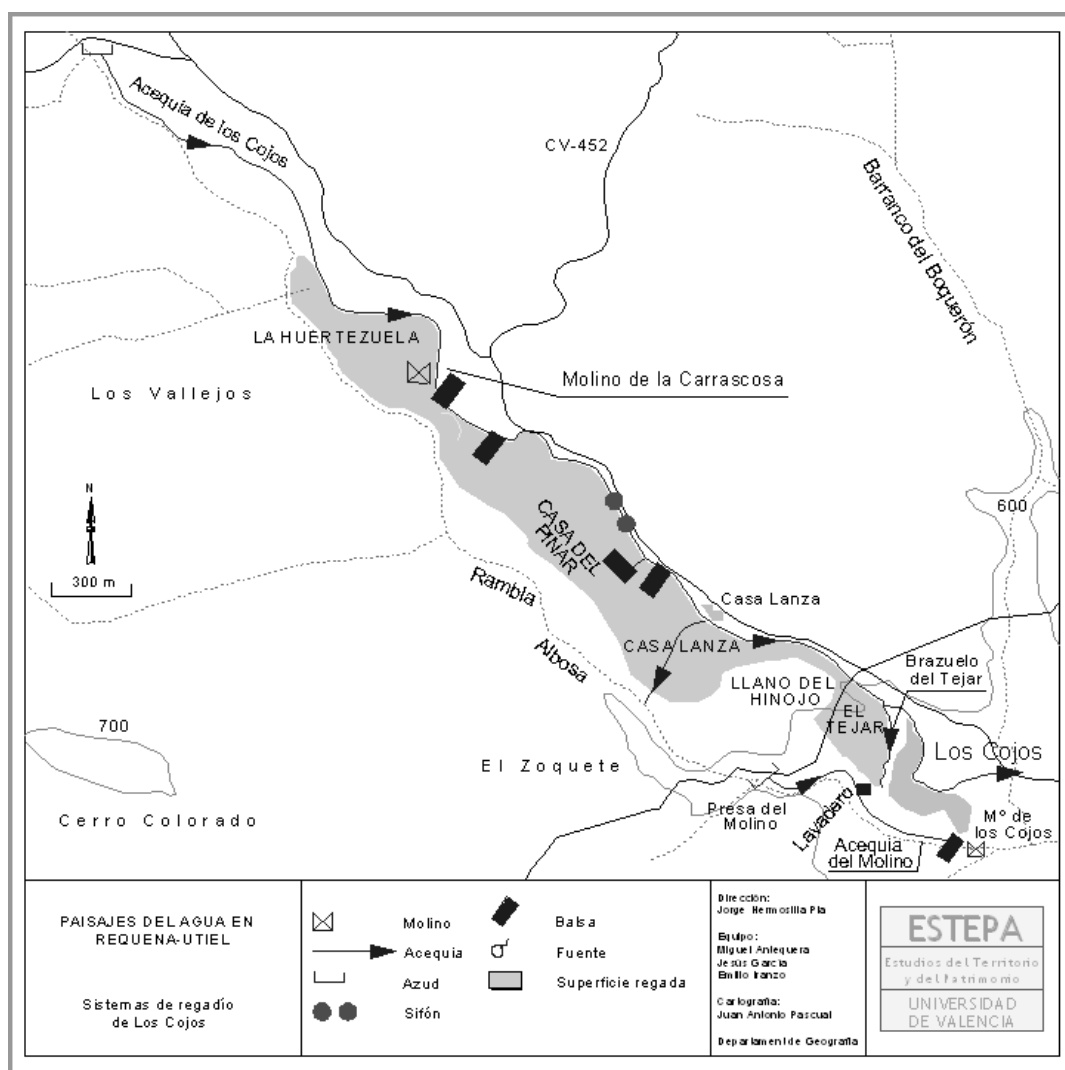




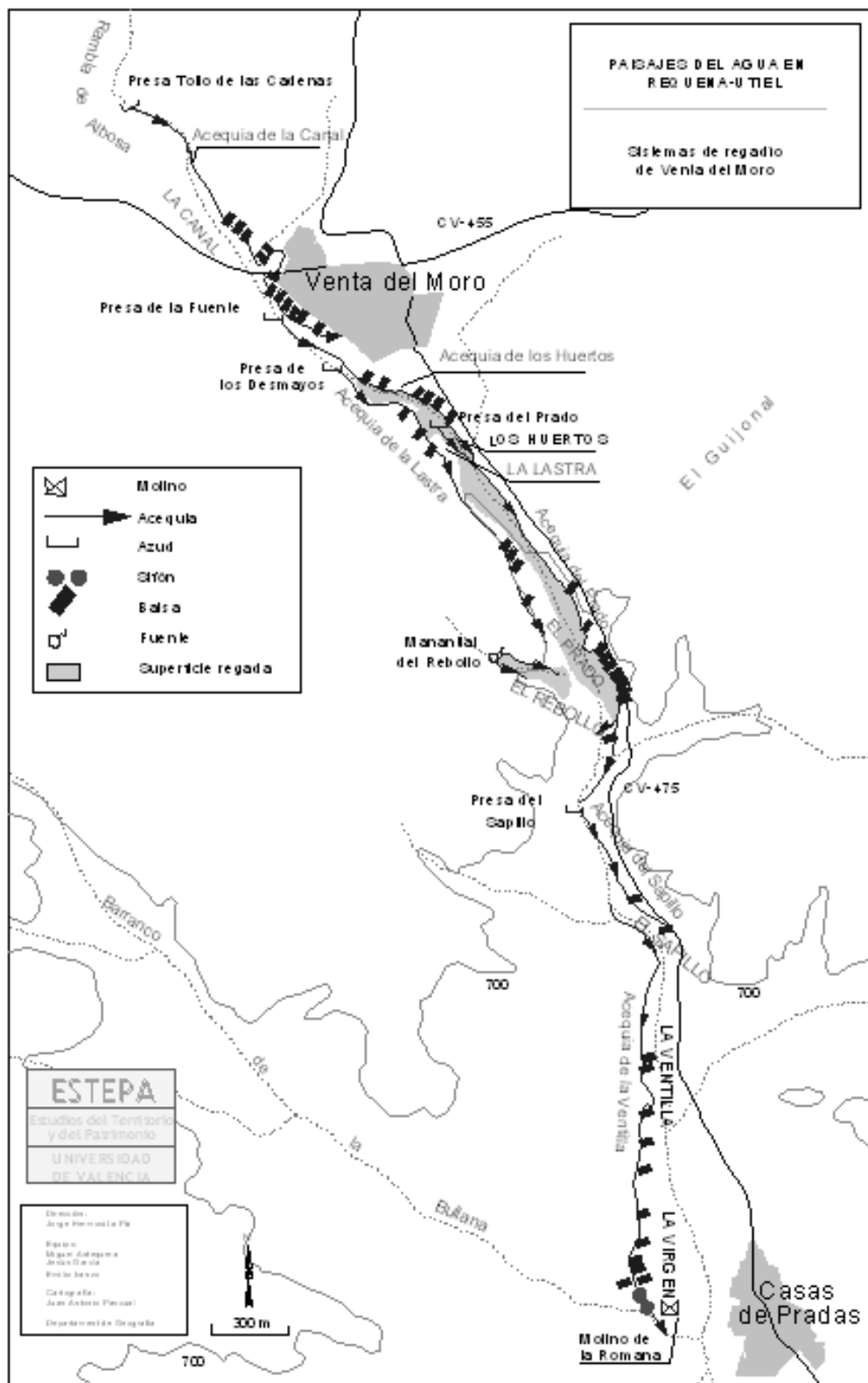
# MAPAS DE LOS REGADÍOS HISTÓRICOS DE VENTA DEL MORO

ESTEPA (ESTUDIOS DEL TERRITORIO Y DEL PATRIMONIO). DEPARTAMENTO DE GEOGRAFÍA. UNIVERSITAT DE VALÈNCIA.

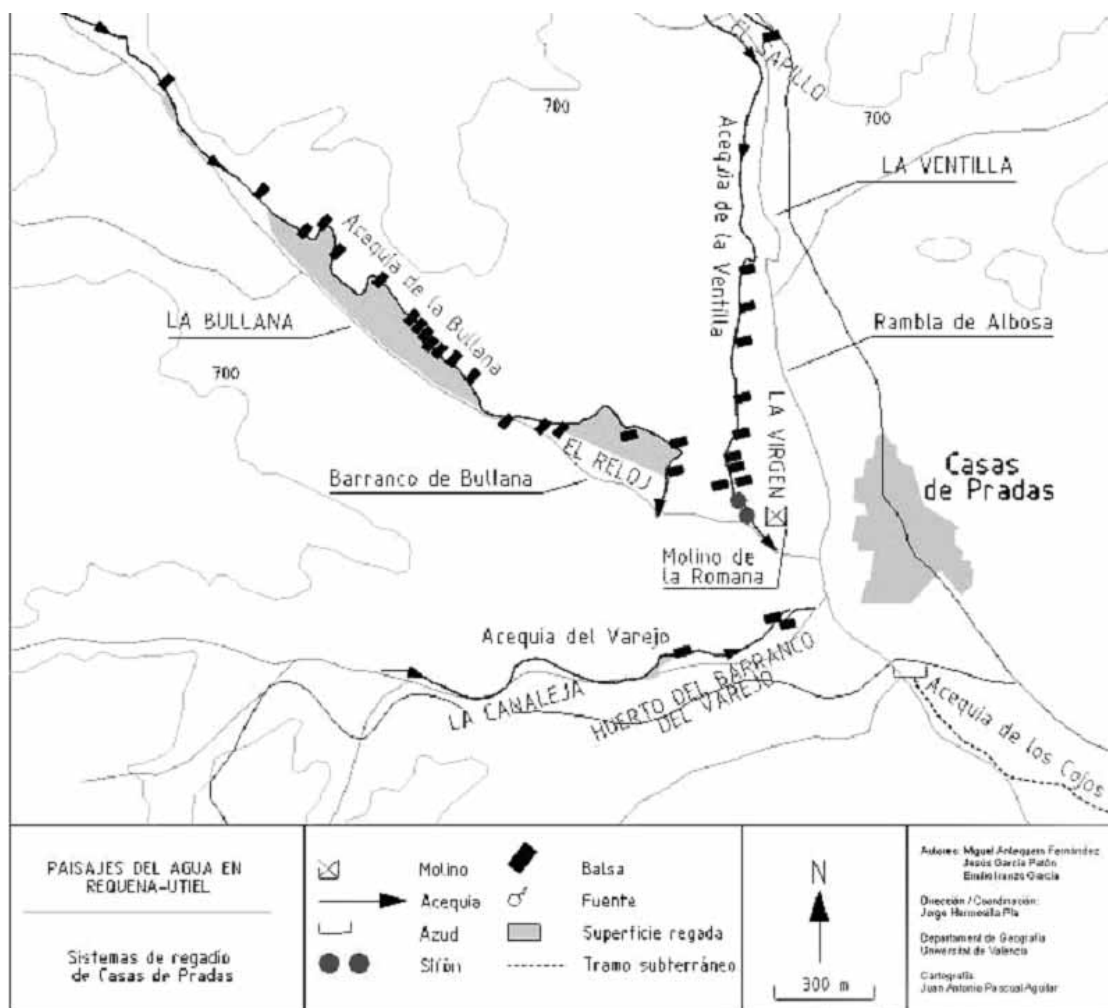
Bajo la dirección de Jorge Hermosilla Pla, El Grupo ESTEPA (Estudios del Territorio y del Patrimonio) del Departamento de Geografía de la Universitat de València ha realizado un detallado estudio sobre los regadíos históricos de la comarca de Requena-Utiel. Fruto de este estudio son los artículos publicados en el nº 21 de “El Lebrillo Cultural” (dedicado monográficamente a la cultura de regadío en el término venturreño) y estos seis mapas que se reproducen a continuación con los sistemas de riego de Venta del Moro y sus aldeas.



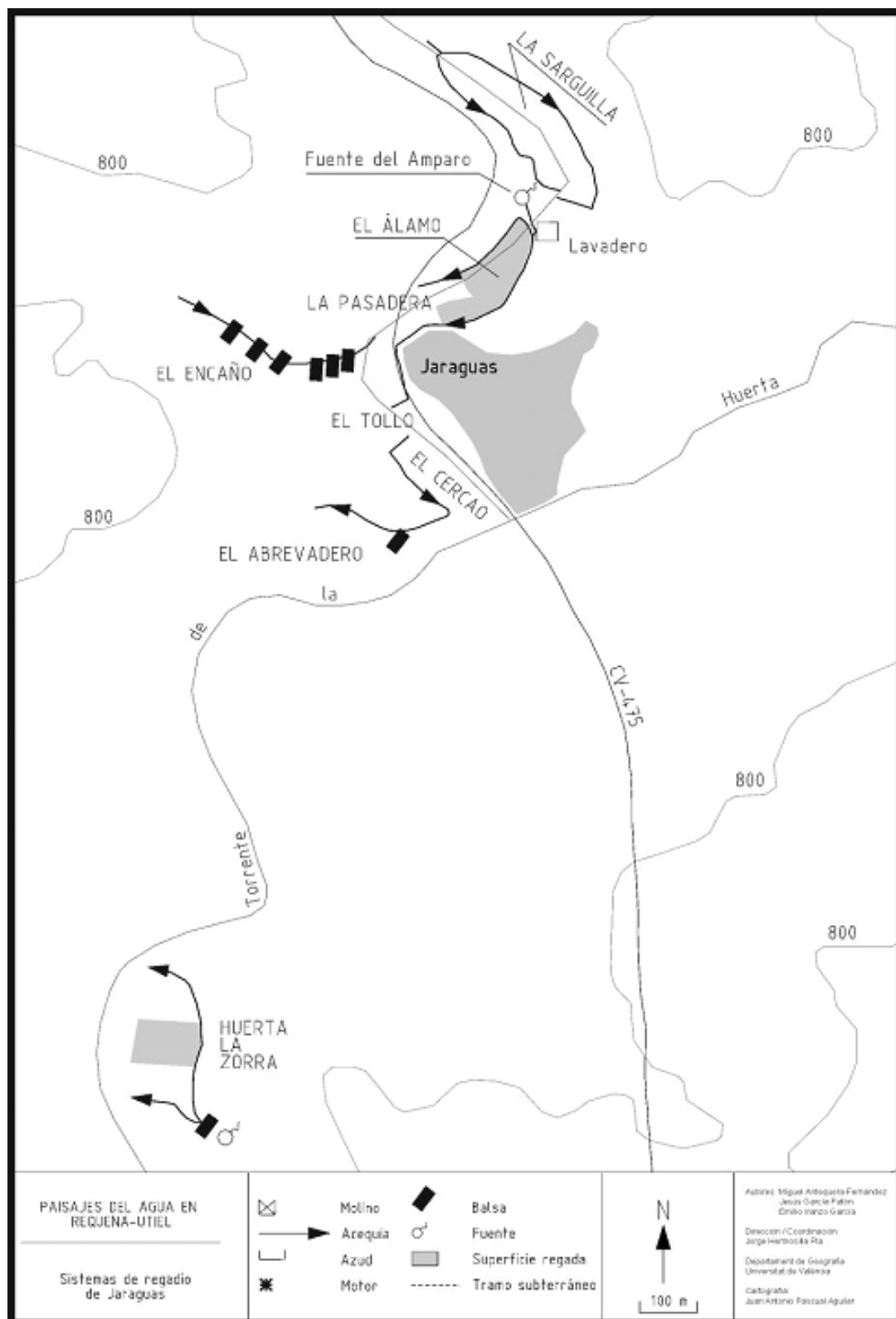
**Sistema de regadío de Los Cojos**



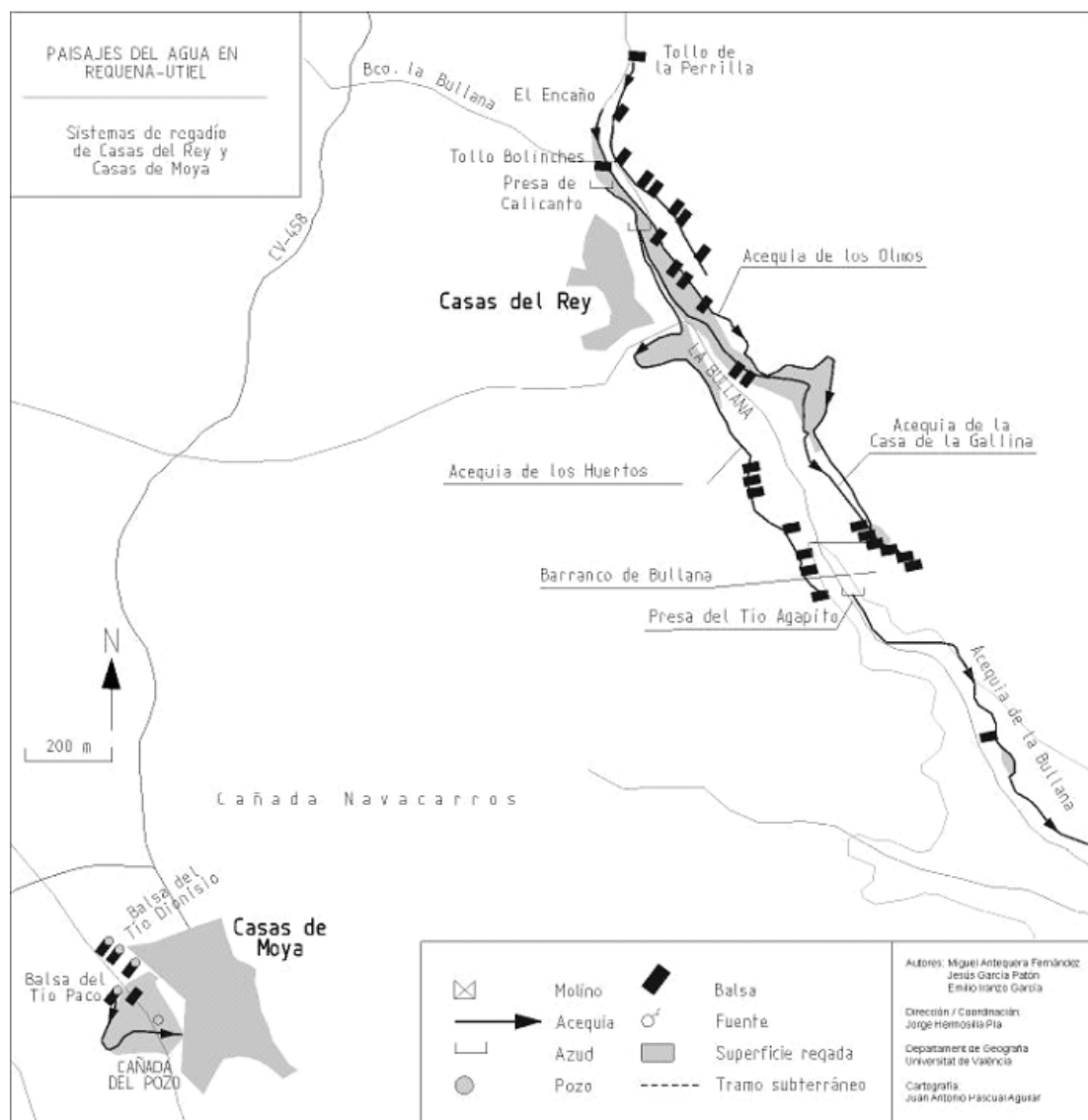
Sistema de regadío de Venta del Moro



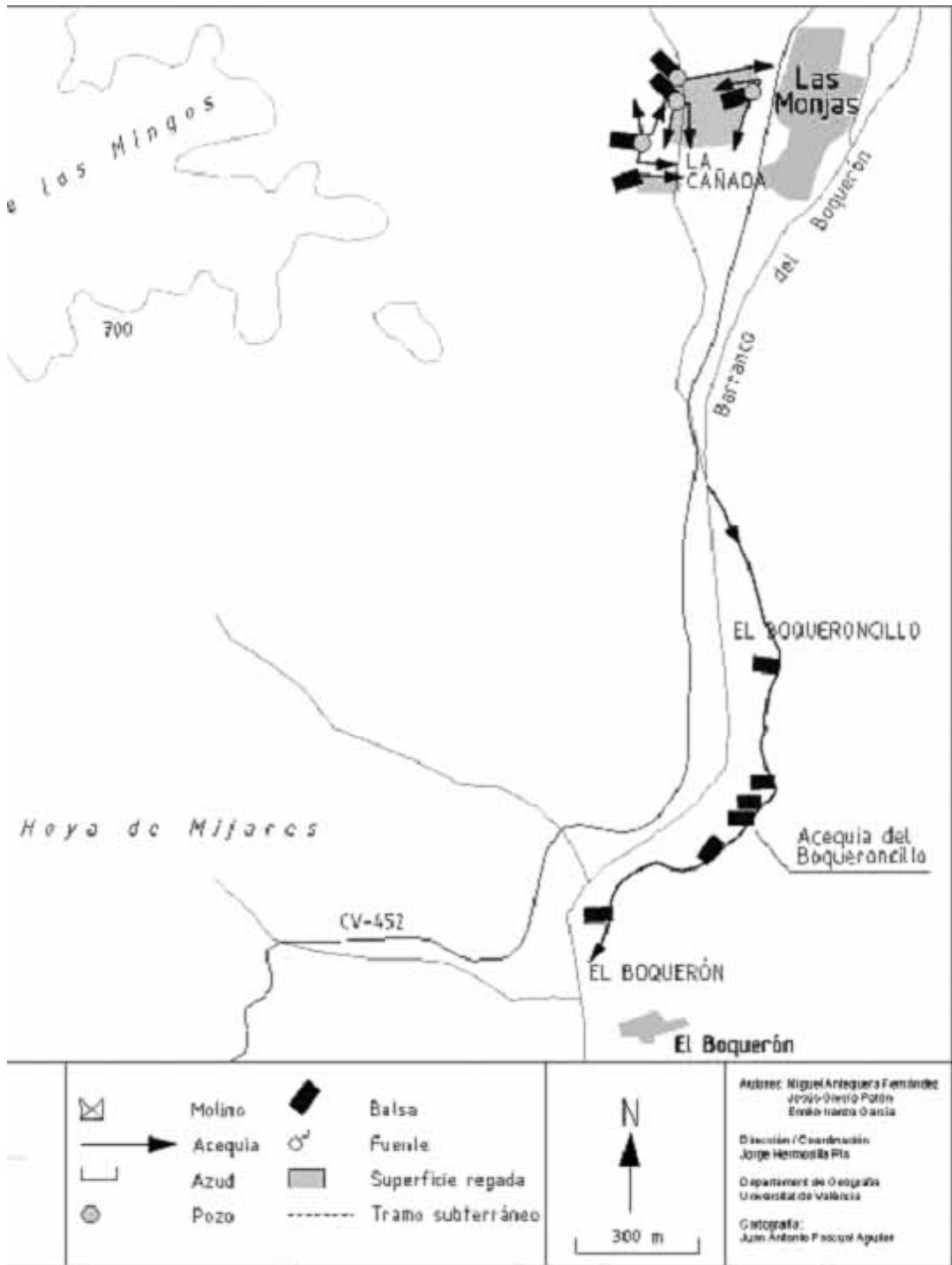
**Sistema de regadío de Casas de Pradas**



Sistema de regadío de Jaraguas



Sistemas de regadío de Casas del rey y Casas de Moya



**Sistema de regadío de Las Monjas**